

Du XIV^{ième} au XX^{ième} siècle,
La Brigue
Française ou Italienne ?





Diaporama réalisé avec les produits de la suite Open Office

et l'utilisation des cartes d'histoire mises à la disposition de tous par le Professeur A,Houot de l'Université d'Aix-Marseille

Ce professeur d'histoire géographie met à la disposition de tous des didacticiels splendides sur son site,

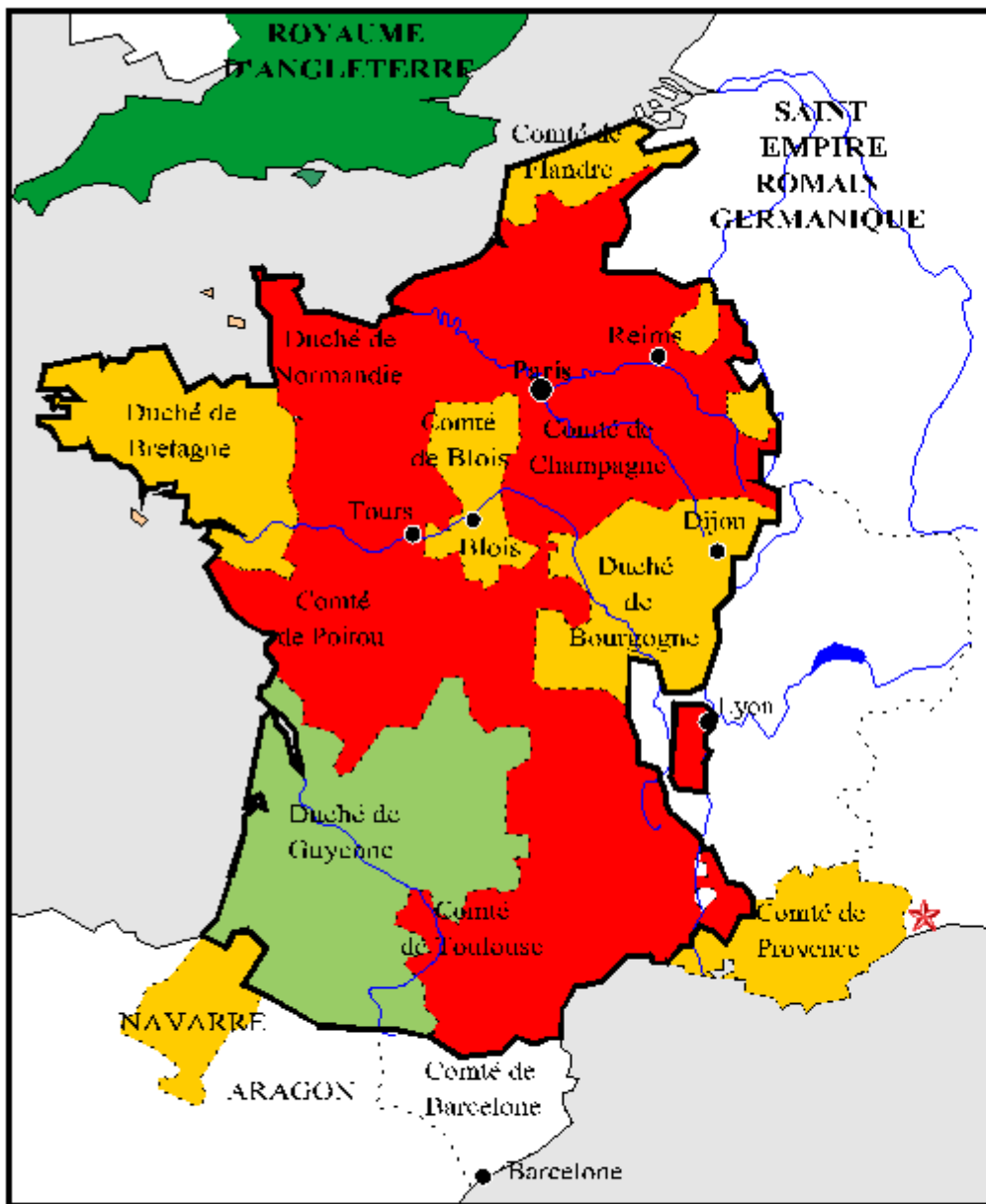
ooo.hg alternative libre et gratuite pour créer en histoire, cartes, croquis, fonds de carte, graphiques, chronologies, avec la gallery d'ooo







...

<http://ooo.hg.free.fr/>

Avec tous mes remerciements

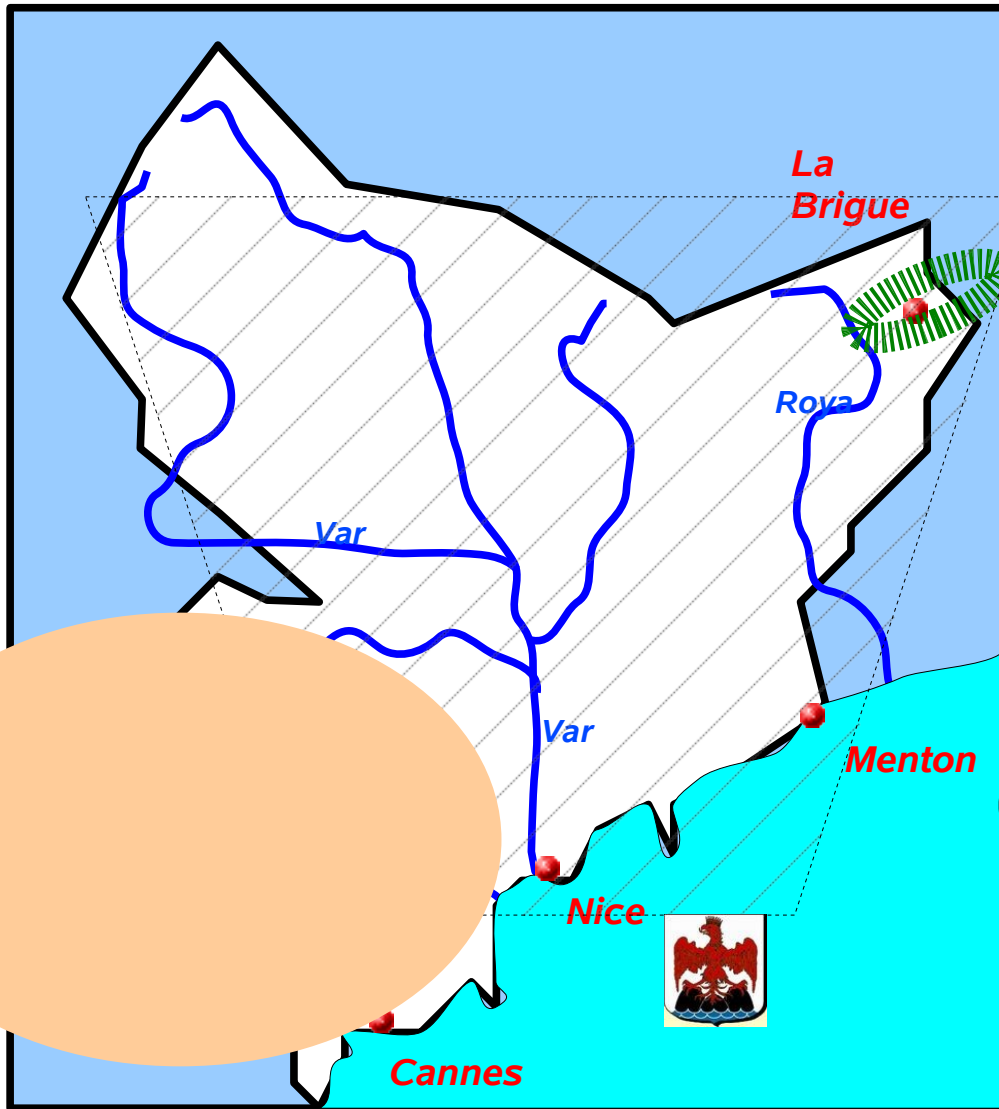
Toutes les créations d'OOO.hg.free.fr sont mises à disposition sous "Contrat Creative Commons".
Copyright (C) 2004-2007 Gilles BADUFLE— Tous droits réservés.



-  Domaine royal
-  Fiefs du roi de France
-  Royaume d'Angleterre
-  Possessions du roi d'Angleterre
-  Limites du royaume de France
-  Nice

LA FRANCE EN 1314

XIV^{ième} siècle, La Brigue fait partie du Comté de Nice et des Etats de Savoie



Département actuel
des Alpes-Maritimes



La Terre Brigasque,
étendue de
l'ancienne
commune de La
Brigue

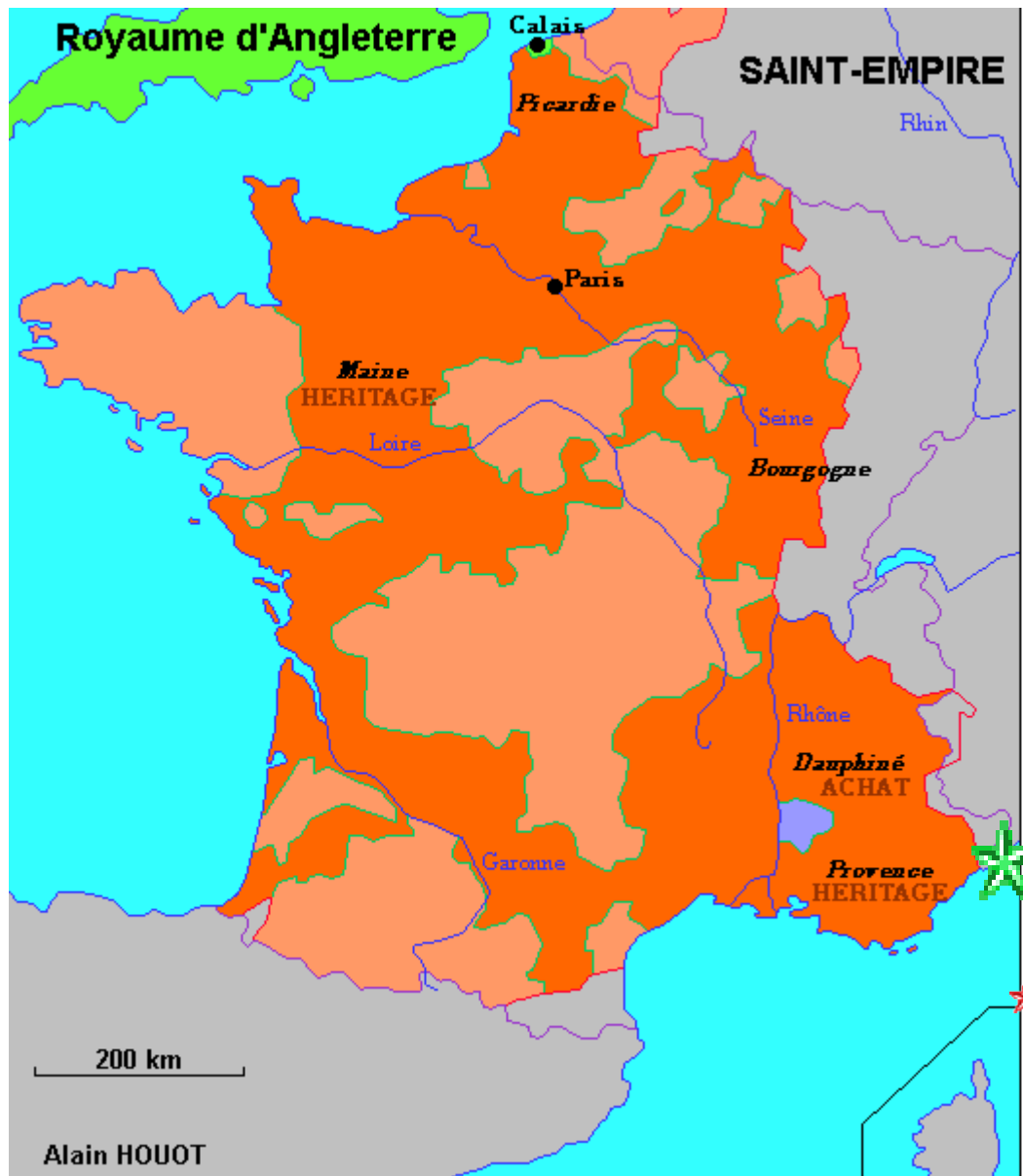


Provence, fief du
roi de France






Le Comté de Nice
fait partie des Etats
de Savoie





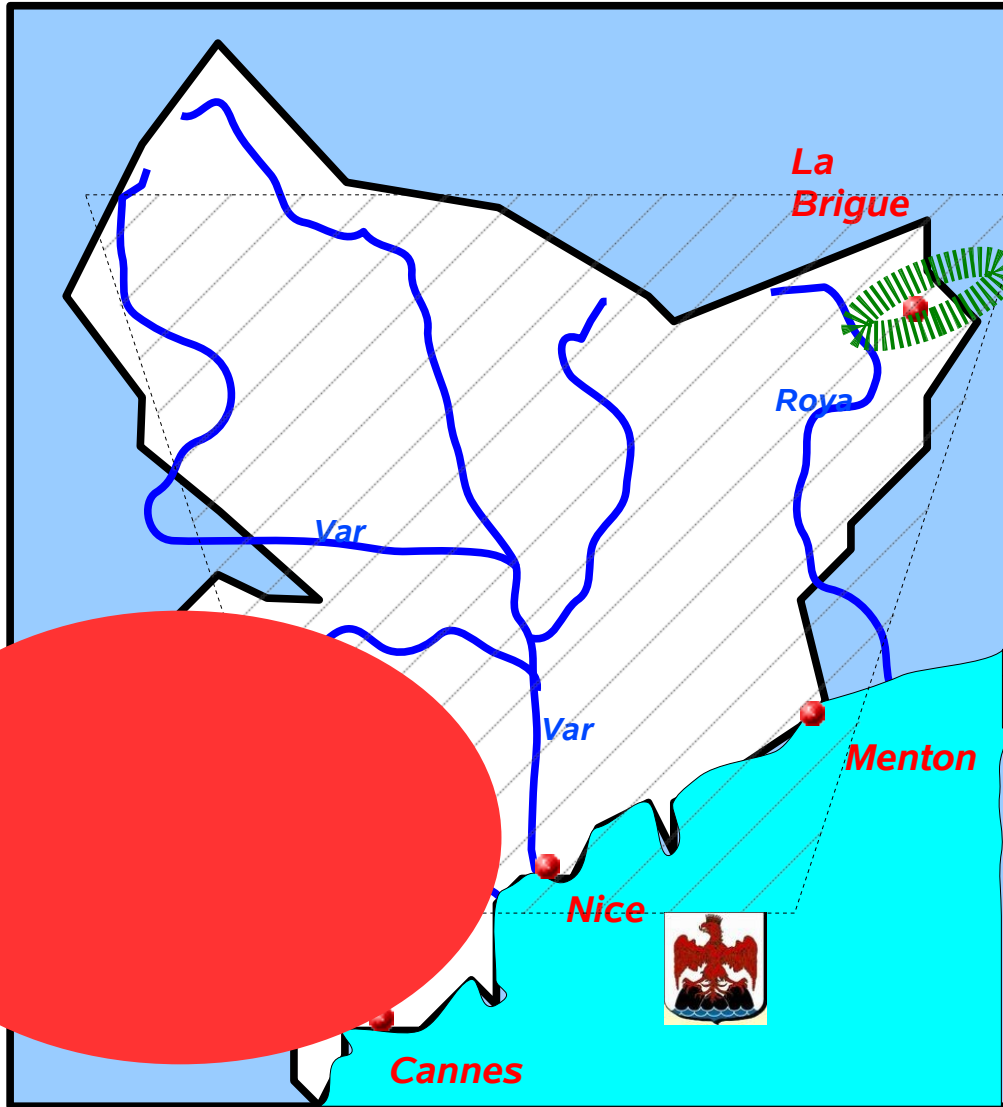
LA FRANCE en 1498

-  Domaine royal
-  France actuelle
-  Limite du royaume de France

 Nice



XV^{ième} siècle, La Brigue fait partie du Comté de Nice et des Etats de Savoie



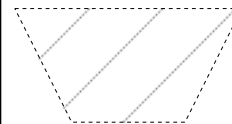
Département actuel des Alpes-Maritimes



La Terre Brigasque, étendue de l'ancienne commune de La Brigue



En 1498, la Provence fait partie du royaume de France



Le Comté de Nice, fait partie des Etats de Savoie



LA FRANCE 1791-1811



Les départements
en 1790



Nouveau
département
en 1791



Nouveaux
départements
en 1799



Nice



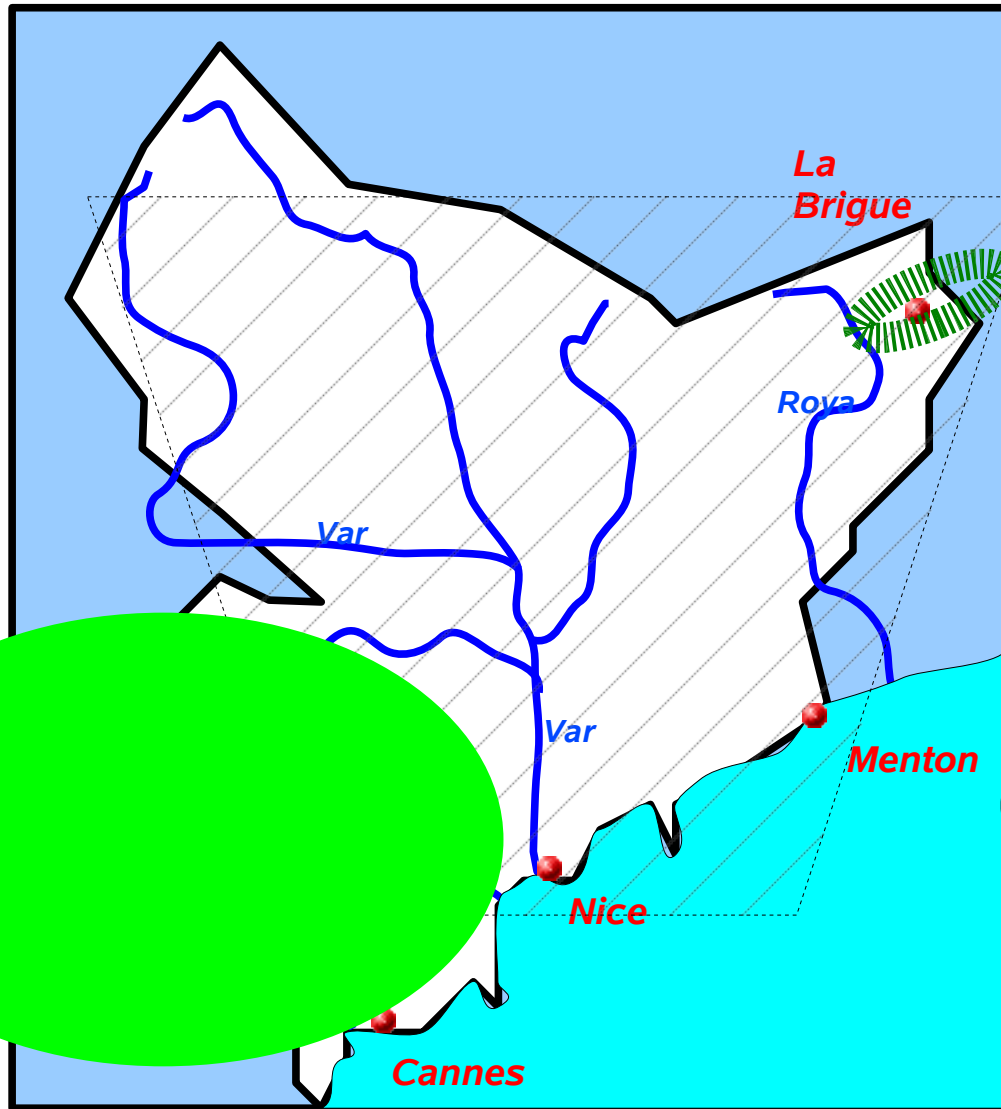
Nouveaux
départements
en 1811



Division de la Corse
de 1791 à 1799

200 km


1790, création des départements français, celui du Var est créé



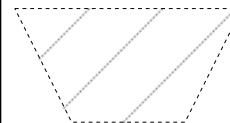
Département actuel des Alpes-Maritimes



La Terre Brigasque, étendue de l'ancienne commune de La Brigue

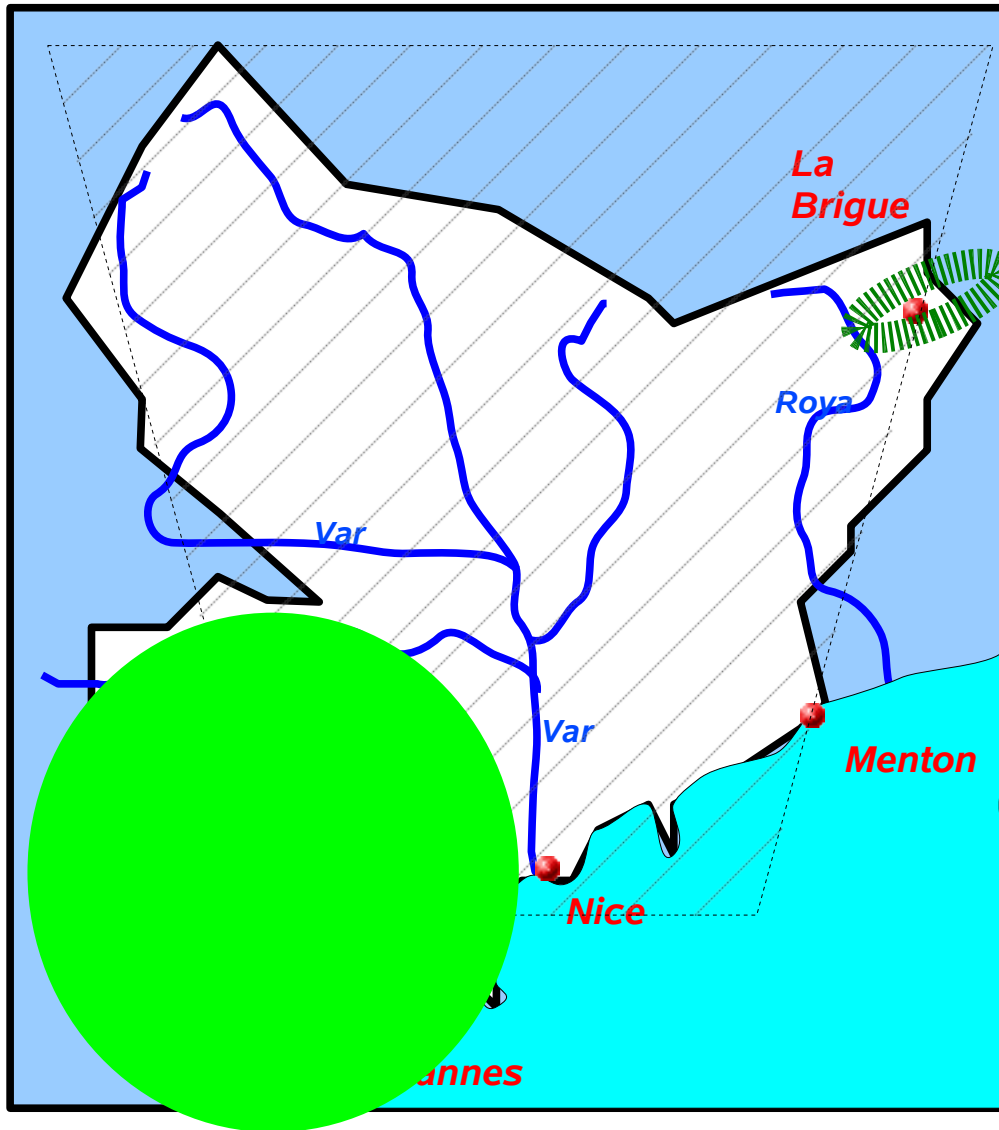


Le département du Var est créé



Comté de Nice, États de Savoie


1793, création virtuelle du département des Alpes-Maritimes



Département actuel des Alpes-Maritimes



La Terre Brigasque, étendue de l'ancienne commune de La Brigue



Département du Var

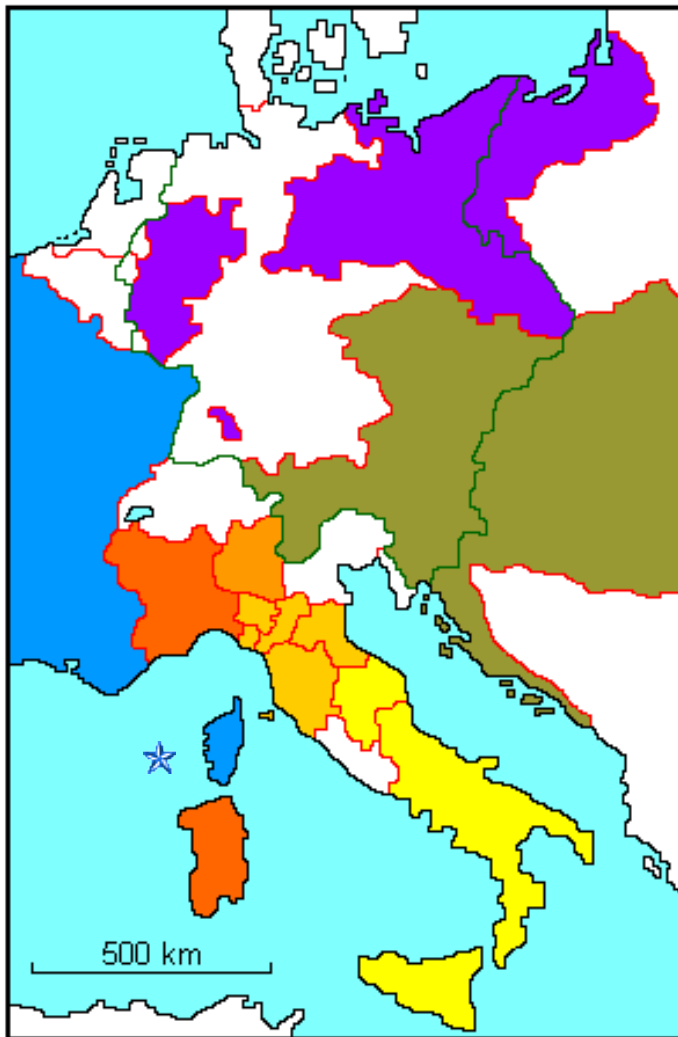


Le département des Alpes-Maritimes est créé par les Français mais il reste occupé par les Sardes

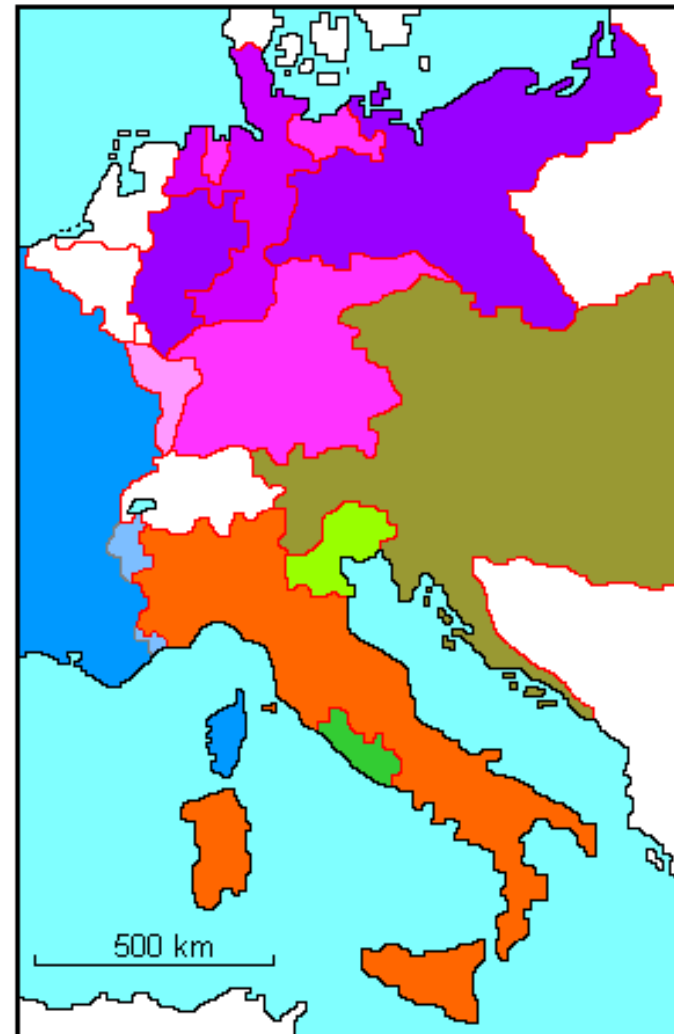


1794: Napoleon concrétise ce département

1859 - 1864



1865 - 1871



- Royaume de Piémont-Sardaigne
- ANNEXIONS**
- 1859 : Lombardie
- 1860 : 4 petits Etats dont la Toscane
- 1861 : Le Royaume de Naples et de Sicile

- Le Royaume de Prusse en 1865
- Annexions en 1866
- En 1871, l'ensemble de ces territoires en un seul bloc forme le IIème Reich
- Alsace-Lorraine prises à la France

L'unité italienne est achevée par :

- 1866 : La Vénétie
- 1870 : Rome

A. HOUOT - Aix-Marseille

★ Nice est Française, La Brigue et Tende Italiennes

Jusqu'en 1947, La Brigue était une commune importante dont les hameaux se répartissaient de part et d'autre de la chaîne de montagnes des Alpes Maritimes.

En 1947, la frontière a été positionnée sur la ligne de crête, La terre brigasque a été démembrée,



Le centre de La Brigue et le hameau de Morignole ont été rattachés à la France,



Côté Italie, les hameaux se sont répartis sur deux communes des régions du Piémont et de la Ligurie,

Piémont: Briga Alta regroupe les hameaux d'Upega et de Carnino, Ligurie, Realdo et Verdeggia sont rattachés à Triora.

De part et d'autre de la frontière, on retrouve les mêmes patronymes: Lanter, Rantrua, Alberti ,, et la même langue, le Brigasque que des associations, Vastera essaient de maintenir, site italien <http://www.vastera.it>

